



กรมชลประทาน

กระทรวงเกษตรและสหกรณ์

ประวัติสถานี

สถานีสำรวจอุทกวิทยาน้ำแม่จัน (KH.89)
บ้านหัวสะพาน ต.ป่าซาง อ.แม่จัน จ.เชียงราย

ศูนย์อุทกวิทยาและบริหารน้ำภาคเหนือตอนบน
สำนักอุทกวิทยาและบริหารน้ำ
สิงหาคม 2550

ประวัติสถานี

รหัส KH.89

1.ที่ตั้ง

แม่น้ำ น้ำแม่จัน บ้านห้วยสะพาน ตำบล ป่าซาง
อำเภอ แม่จัน จังหวัด เชียงราย

พิกัด

LAT 20° 09' 20" N.° LONG 99° 51' 44" E.°

แผนที่ระวาง 4949 II แผ่นที่ 9

พื้นที่รับน้ำ 255 ตารางกิโลเมตร

ความยาวจากต้นน้ำถึงสถานีสำรวจ - กิโลเมตร

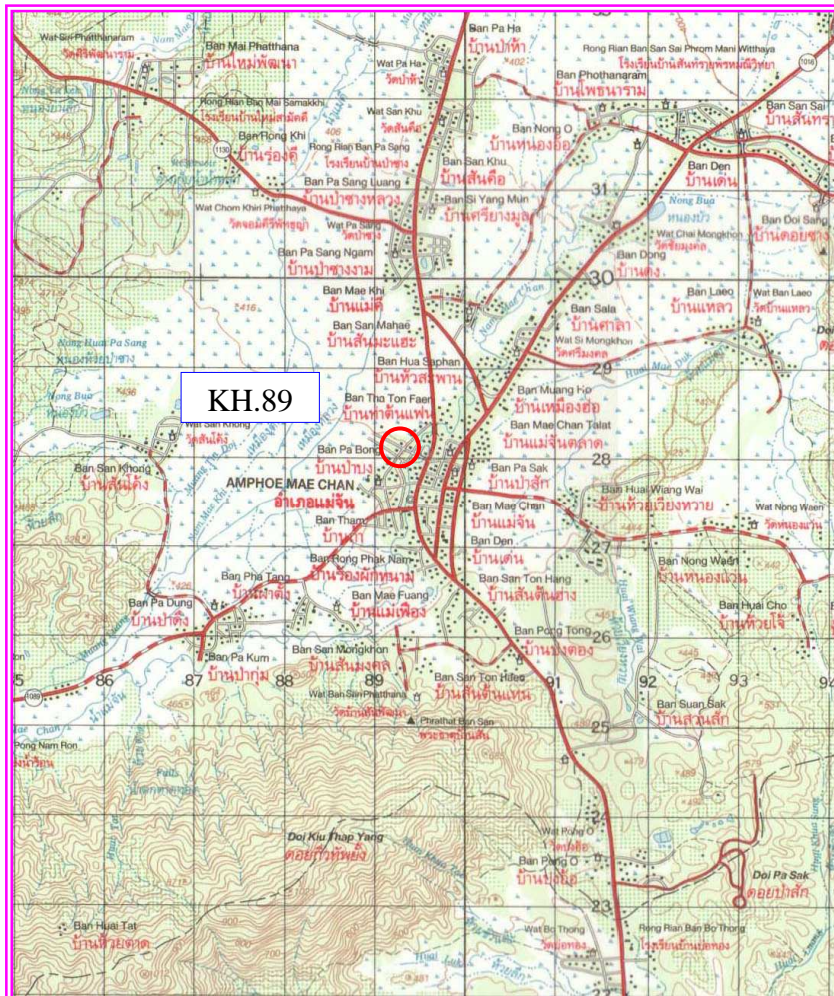
เปิดเพื่อจุดประสงค์ พัฒนาแหล่งน้ำ บริหารจัดการน้ำ

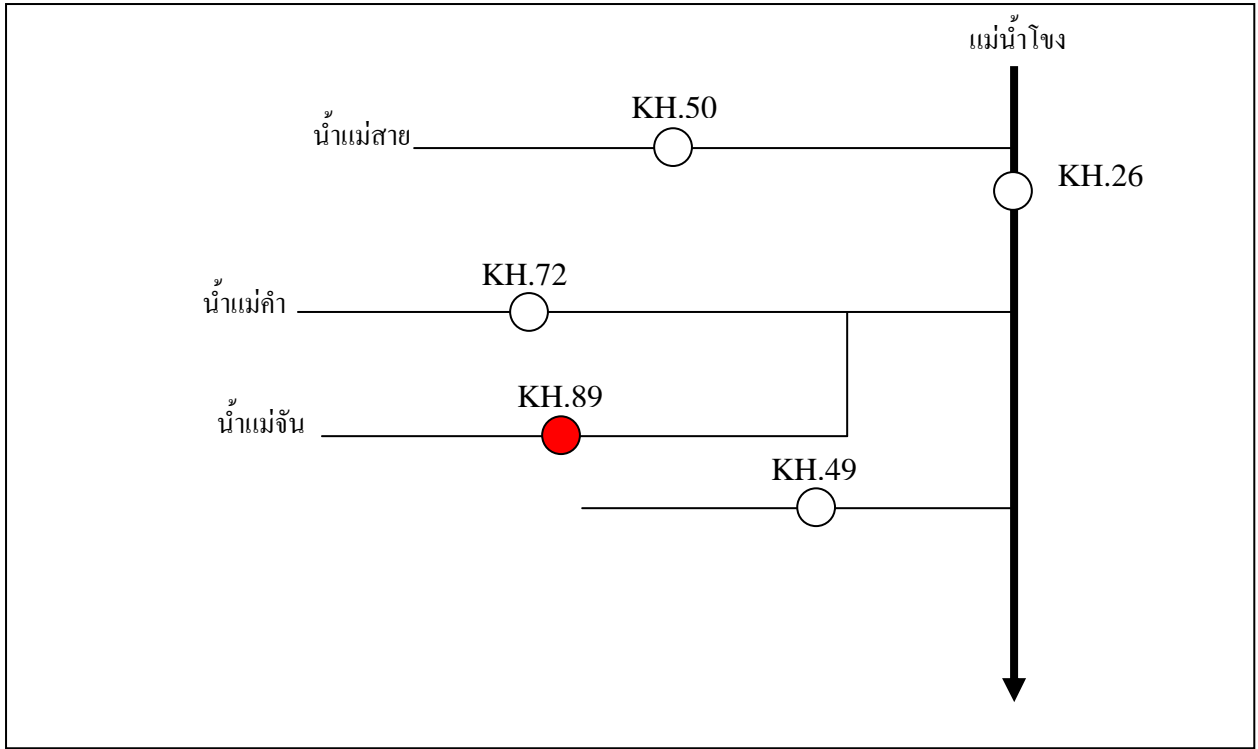
เตือนภัยน้ำท่วม งานวิจัยลุ่มน้ำ

กำหนดที่ตั้งหน่วยสำรวจโดย - ตำแหน่ง -

เมื่อ พ.ศ. -

ที่ตั้งสถานีจากแผนที่ 1:50000





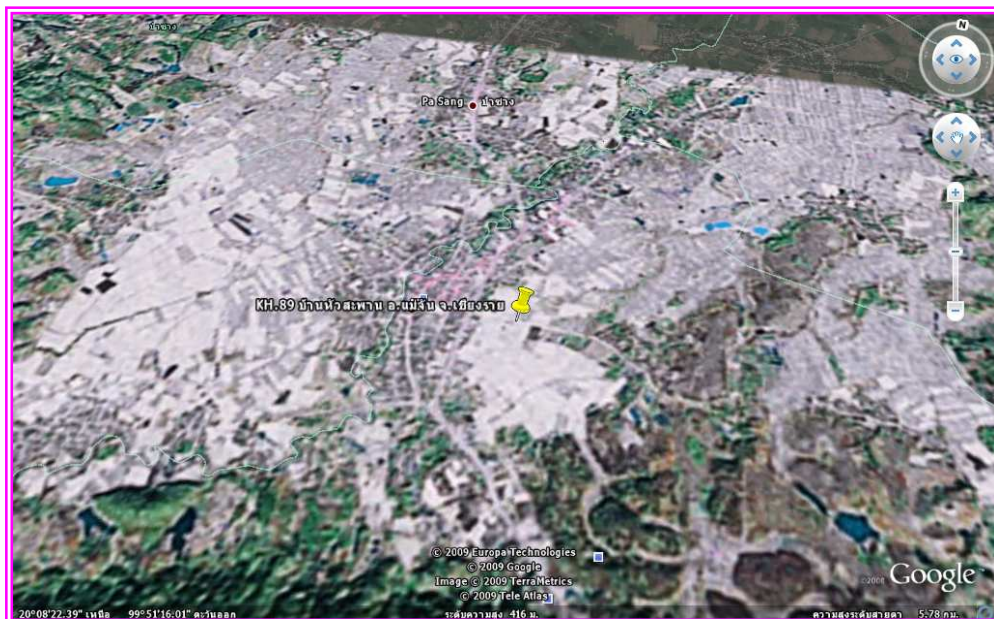
แผนผังการเดินทางจากศูนย์ฯ ไปยังสถานี

2. ลักษณะภูมิประเทศ ที่ราบลุ่ม ที่ราบเชิงเขา ทุ่งนา ภูเขา

3. ลักษณะลำน้ำ

เหนือแนวสำรวจ ลักษณะลำน้ำ ลำน้ำตรง ปริมาณ เมตร

ท้ายแนวสำรวจ ลักษณะลำน้ำ ลำน้ำตรง ปริมาณ เมตร



10. การโยงราคาระดับเป็น ร.ท.ก.

| จากหน่วยงาน | อำเภอ | เมือง | จังหวัด | ราคาที่ยोगจากหน่วยงาน | ม.(ร.ท.ก.) | เมื่อวันที่ | | |
|---------------------|-------|---------|---------|-----------------------|------------|-------------|-----------|-----|
| 11. เสาระดับ | | | | | | | | |
| จำนวน | 2 | ต้น | รวม | 3.00 | เมตร | | | |
| ต้นที่ 1 เป็น | ไม้ | ติดแผ่น | 0.00 | เมตร | ถึง | 1.00 | เมตร ทาสี | ขาว |
| ต้นที่ 2 เป็น | ไม้ | ติดแผ่น | 1.00 | เมตร | ถึง | 3.00 | เมตร ทาสี | ขาว |
| ต้นที่ 3 เป็น | - | ติดแผ่น | - | เมตร | ถึง | - | เมตร ทาสี | - |
| ต้นที่ 4 เป็น | - | ติดแผ่น | - | เมตร | ถึง | - | เมตร ทาสี | - |

หมายเหตุ (เสาไม้ใช้ขนาด 6" x 6" หรือ 6" x 8" , เสาคสล. 0.15 x 0.20 ม.)

12. แผ่นระดับติดตอม่อสะพาน

| | | | | |
|--------------------|---|------|-----|------|
| ตอม่อที่ 1 ติดแผ่น | | เมตร | ถึง | เมตร |
| ตอม่อที่ 2 ติดแผ่น | - | เมตร | ถึง | เมตร |
| ตอม่อที่ 3 ติดแผ่น | - | เมตร | ถึง | เมตร |



13. ศูนย์เสาระดับ ราคา ม.(ร.ท.ก.)

14. เครื่องวัดระดับน้ำอัตโนมัติ

| | | |
|--------------|---------|------|
| ยี่ห้อ | หมายเลข | No. |
| ติดตั้งเมื่อ | เดือน | พ.ศ. |

22. บ้านพักและที่ทำการ เช่า ปลูกสร้าง

ลักษณะ ชั้นเดียว สองชั้น

เช่าเมื่อ - เลขที่ -

ปลูกสร้างเมื่อ - เลขที่ ศูนย์อุทกวิทยาและบริหารน้ำภาคเหนือตอนบน